



Министерство природных ресурсов Краснодарского края

(наименование органа, выдавшего лицензию)

**ЛИЦЕНЗИЯ**  
**на пользование недрами**

К Р А

серия

8 1 8 2 7

номер

В Э

вид лицензии

Выдана муниципальному унитарному предприятию Новоминского  
(субъект предпринимательской деятельности, получивший  
сельского поселения Каневского района «Благоустройство»  
данную лицензию)

в лице исполняющего обязанности директора  
(ф.и.о. лица, представляющего субъект предпринимательской деятельности)  
Задруцкой Людмилы Алексеевны

с целевым назначением и видами работ для разведки и добычи подземных вод  
с целью питьевого, хозяйственно-бытового водоснабжения

Участок недр расположен (наименование населенного пункта,  
в 0,5 км от северной окраины ст-цы Новоминской  
района, области, края, республики)  
МО Каневской район Краснодарского края

Описание границ участка недр, координаты угловых точек, копии топопланов,  
разрезов и др. приводятся в приложений 1, 3  
(№ приложения)

Участок недр имеет статус горного отвода  
(геологического или горного отвода)

Дата окончания действия лицензии 1.06.2046  
(число, месяц, год)

Место штампа  
государственной регистрации

Министерство природных ресурсов  
Краснодарского края

**ЛИЦЕНЗИЯ ЗАРЕГИСТРИРОВАНА**

« 7 » ИЮНЯ 20 21 г.

за № 1827



**Неотъемлемыми составными частями настоящей лицензии являются следующие документы (приложения):**

1. Условия пользования недрами, на 8 л.;
2. Копия решения, являющегося основанием предоставления лицензии, принятого в соответствии со статьей 10<sup>1</sup> Закона Российской Федерации «О недрах» на 2 л.;
3. Схема расположения участка недр на 1 л.;
4. Копия свидетельства о государственной регистрации юридического лица на 1 л.;
5. Копия свидетельства о постановке пользователя недр на налоговый учет на 1 л.;
6. Документ на 2 л., содержащий сведения об участке недр, отражающие:
  - местоположение участка недр в административно - территориальном отношении с указанием границ особо охраняемых природных территорий, а также участков ограниченного и запрещенного землепользования с отражением их на схеме расположения участка недр;
  - геологическую характеристику участка недр с указанием наличия месторождений (залежей) полезных ископаемых и запасов (ресурсов) по ним;
  - обзор работ, проведенных ранее на участке недр, наличие на участке недр горных выработок, скважин и иных объектов, которые могут быть использованы при работе на этом участке;
  - сведения о добытых полезных ископаемых за период пользования участком недр (если ранее производилась добыча полезных ископаемых);
  - наличие других пользователей недр в границах данного участка недр;
7. Перечисление предыдущих пользователей данным участком недр (если ранее участок недр находился в пользовании) с указанием оснований, сроков предоставления (перехода права) участка недр в пользование и прекращения действия лицензии на пользование этим участком недр (указывается при переоформлении лицензии), на 1 л.;
8. Краткая справка о пользователе недр, содержащая: юридический адрес пользователя недр, банковские реквизиты, контактные телефоны, на 1 л.;
9. Иные приложения \_\_\_\_\_  
(название документов, количество страниц)

Уполномоченное должностное лицо  
органа, выдавшего лицензию

(должность, ф.и.о. лица, подписавшего лицензию)

Заместитель министра природных

ресурсов Краснодарского края

Соленов Олег Витальевич

Подпись \_\_\_\_\_

М. п., дата \_\_\_\_\_





**ДОГОВОР**  
**об условиях пользования недрами для разведки**  
**и добычи подземных вод с целью питьевого,**  
**хозяйственно-бытового водоснабжения**

Министерство природных ресурсов Краснодарского края (также – Распорядитель недр) в лице заместителя министра Соленова Олега Витальевича, действующего на основании Положения о министерстве природных ресурсов Краснодарского края, утвержденного постановлением главы администрации (губернатора) Краснодарского края от 19 октября 2012 года № 1250, приказа министерства природных ресурсов Краснодарского края от 12 августа 2019 года № 1536 «О распределении обязанностей между заместителями министра природных ресурсов Краснодарского края», с одной стороны, и муниципальное унитарное предприятие Новоминского сельского поселения Каневского района «Благоустройство» (далее – Владелец лицензии) в лице исполняющего обязанности директора Задруцкой Людмилы Алексеевны, действующего на основании Устава, с другой стороны, далее вместе именуемые – Стороны, руководствуясь Законом Российской Федерации от 21 февраля 1992 года № 2395-1 «О недрах» (далее – Закон РФ «О недрах»), Законом Краснодарского края от 19 июня 2020 г. № 4309-КЗ «О регулировании отдельных отношений в сфере недропользования на территории Краснодарского края», заключили настоящий договор, регулирующий отношения между Сторонами на весь срок действия лицензии на право пользования недрами (далее – Договор) о нижеследующих условиях пользования недрами для разведки и добычи подземных вод с целью питьевого, хозяйственно-бытового водоснабжения.

1. Общие положения

1.1. Настоящий Договор является неотъемлемой частью лицензии на право пользования недрами и определяет основные условия пользования недрами для разведки и добычи подземных вод с целью питьевого, хозяйственно-бытового водоснабжения в пределах предоставленного участка недр и обязательства Сторон по выполнению настоящего Договора.

1.2. Право пользования недрами предоставлено Владельцу лицензии на основании приказа министерства природных ресурсов Краснодарского края от 21 декабря 2020 года № 1917 «О предоставлении муниципальному унитарному предприятию Новоминского сельского поселения Каневского района «Благоустройство» права пользования участком недр местного значения для разведки и добычи подземных вод с целью питьевого, хозяйственно-бытового водоснабжения».

1.3. Участок недр, предоставленный Владельцу лицензии для разведки и добычи подземных вод, не может быть предметом купли-продажи, дарения, наследования, вклада, залога или отчуждаться в иной форме.

Право пользования участком недр не может быть передано третьим лицам, в том числе в порядке переуступки прав, установленном гражданским



законодательством, за исключением случаев, предусмотренных Законом РФ «О недрах» или иными федеральными законами.

## 2. Срок действия Договора

2.1. Лицензия предоставляется сроком на 25 лет. Настоящий Договор вступает в силу с даты государственной регистрации лицензии и действует в течение срока ее действия.

## 3. Границы участка недр

3.1. Участок недр расположен в 0,5 км от северной окраины ст-цы Новоминской МО Каневской района Краснодарского края.

Обеспечение водой будет осуществляться за счет эксплуатации проектируемой водозаборной скважины № 79097, каптирующей водоносный горизонт, приуроченный к киммерийским отложениям.

Географические координаты водозаборной скважины (в системе координат ГСК - 2011):

Номер скважины	Географические координаты					
	Северная широта			Восточная долгота		
	градусы	минуты	секунды	градусы	минуты	секунды
№ 79097	46	19	35,09	38	56	16,40

Границы лицензионного участка в плане ограничены прямыми линиями, последовательно соединяющими угловые точки со следующими географическими координатами (в системе координат ГСК - 2011):

№ п/п	Координаты точек					
	Северная широта			Восточная долгота		
	градусы	минуты	секунды	градусы	минуты	секунды
1	46	19	35,94	38	56	17,19
2	46	19	35,52	38	56	17,19
3	46	19	34,90	38	56	16,43
4	46	19	35,33	38	56	15,45

Площадь горного отвода совпадает с площадью и границами первого пояса зон санитарной охраны источника водоснабжения и составляет – 0,063 га.

Схема расположения участка недр приведена в приложении 3 к лицензии.

3.2. Участку недр придается статус горного отвода с ограничением по глубине 150 м.

## 4. Виды, объемы работ на участке недр и сроки их выполнения

4.1. Владелец лицензии при пользовании участком недр обязан осуществлять эксплуатацию водозаборного сооружения с применением современной технологии работ, обеспечивающей рациональное использование и охрану подземных вод от загрязнения и истощения, осуществлять необходимую водоподготовку, принимать меры к сокращению расхода воды на производственные нужды и потери, соблюдать требования безопасного проведения работ.



4.2. Владелец лицензии обязан обеспечить разработку, согласование и утверждение в установленном законом порядке проекта организации зон санитарной охраны источника питьевого и хозяйственно-бытового водоснабжения – не позднее 12 месяцев со дня государственной регистрации лицензии.

4.3. Владельцу лицензии устанавливается максимально разрешенная величина суточного отбора подземных вод не более 89,87 м<sup>3</sup>/сут. Допускается понижение уровня подземных вод в скважине не более величины напора над кровлей водоносного горизонта.

Добытые из недр подземные воды являются собственностью Владельца лицензии, в соответствии с частью 3 статьи 1.2 Закона «О недрах».

4.4. В течение всего периода эксплуатации источника водоснабжения Владелец лицензии обязан обеспечивать регулярное ведение мониторинга состояния недр в пределах предоставленного участка в соответствии со следующими требованиями:

осуществлять учет объема добычи подземных вод средствами измерений, прошедшими поверку в случаях и порядке, установленных действующим законодательством;

осуществлять ведение журнала учета водопотребления средствами измерений в соответствии с формой, установленной федеральным органом исполнительной власти, осуществляющим нормативно-правовое регулирование в сфере изучения, использования, воспроизводства и охраны природных ресурсов;

осуществлять контроль качества воды, используемой для питьевого и хозяйственно-бытового водоснабжения, по химическим и микробиологическим показателям;

осуществлять регулярные наблюдения за изменением уровня воды в скважине;

осуществлять постоянное наблюдение за техническим состоянием водозаборного сооружения;

осуществлять наблюдение за состоянием зон санитарной охраны источника питьевого и хозяйственно-бытового водоснабжения.

4.5. Конструкция водозаборного сооружения должна обеспечивать беспрепятственную возможность выполнения замеров уровня воды в скважине и отбор проб для проведения контроля качества добытых подземных вод.

4.6. Владелец лицензии несет ответственность за соблюдение требований действующего законодательства при проведении организациями, привлекаемыми на основании договоров подряда, в пределах предоставленного участка недр работ по организации и обслуживанию водозабора (бурение и ремонт скважин, производство ликвидационного тампонажа, замена насосного оборудования и т.д.).

4.7. Подготовка и утверждение в установленном порядке технического проекта ликвидации или консервации водозаборного сооружения, согласованного в соответствии с Законом РФ «О недрах», не позднее, чем за 6 месяцев до окончания планируемого срока завершения пользования водозаборным сооружением.



4.8. В случае ликвидации или консервации скважины работы необходимо проводить в соответствии с утвержденным техническим проектом ликвидации или консервации водозаборного сооружения, согласованного в соответствии с Законом РФ «О недрах». После завершения пользования водозаборным сооружением не позднее 1 месяца предоставить акт ликвидации или консервации скважины с подтверждающими материалами в Территориальный фонд геологической информации и Распорядителю недр.

## 5. Охрана недр и окружающей среды

### 5.1. Владелец лицензии обязан:

- 1) строительство и оборудование водозабора выполнить в соответствии с требованиями, установленными действующим законодательством;
- 2) сброс сточных вод производить в порядке, предусмотренном действующим законодательством;
- 3) не допускать самовольную застройку площади участка недр, предоставленного для добычи подземных вод, застройку площадей залегания полезных ископаемых осуществлять в порядке, установленном действующим законодательством;
- 4) оперативно извещать Распорядителя недр, федеральный орган в области технологического и экологического надзора, Территориальное управление Федеральной службы по надзору в сфере защиты прав потребителей и благополучия человека по Краснодарскому краю обо всех случаях аварийного загрязнения подземных вод;
- 5) в течение одних суток уведомить Распорядителя недр, федеральный орган в области технологического и экологического надзора, Территориальное управление Федеральной службы по надзору в сфере защиты прав потребителей и благополучия человека по Краснодарскому краю в случае ухудшения качества добываемых подземных вод, выражающегося в превышении минерализации, жесткости, появлении бактериального и химического загрязнения, а также в отклонении и режима работы водозабора от установленных в проектной документации показателей;
- 6) осуществлять добычу подземных вод в соответствии с утвержденным проектом организации зон санитарной охраны источника питьевого и хозяйственно-бытового водоснабжения;
- 7) с целью наблюдения за состоянием подземных вод и своевременного принятия специальных мер по их охране оборудовать водозаборное сооружение прибором учета объема добычи подземных вод и устройством для измерения уровня воды в скважине, осуществлять контроль качества подземных вод, используемых для питьевого и хозяйственно-бытового водоснабжения, по химическим и микробиологическим показателям.

## 6. Условия пользования геологической и иной информацией о недрах

6.1. Геологическая и иная информация о недрах, полученная за счет государственных средств, в том числе за счет отчислений на воспроизводство минерально-сырьевой базы, является государственной собственностью.

6.2. Владелец лицензии имеет право на получение в установленном



порядке полного объема геологической информации по предоставленному ему участку недр.

6.3. Геологическая информация о недрах, полученная непосредственно в процессе геологического изучения, разведки и добычи полезных ископаемых, а также геологические отчеты, карты, планы, эскизы и пластические произведения, созданные Владельцем лицензии, представляется по установленной форме в федеральный и территориальный фонды геологической информации.

6.4. Владелец лицензии обязан обеспечить сохранность первичной геологической информации, полученной в ходе проведения работ на участке недр, в том числе образцов горных пород, кернов, пластовых жидкостей.

6.5. С момента представления геологической информации о недрах в федеральный и территориальные фонды геологической информации право собственности на материальный носитель (вещь), в котором выражена геологическая информация о недрах, переходит к Российской Федерации.

6.6. Геологическая информация о недрах, представленная Владельцем лицензии в федеральный и территориальный фонды геологической информации, может использоваться Распорядителем недр без получения согласия ее обладателя (правообладателя) исключительно в государственных интересах.

## 7. Отчетность

7.1. Владелец лицензии обязан предоставлять следующие сведения, связанные с использованием недрами:

1) Распорядителю недр ежегодно, в срок до 31 января, информационные отчеты о результатах мониторинга состояния недр и о выполнении условий пользования недрами;

ежеквартально, в срок до 15 числа месяца, следующего за отчетным кварталом, сведения по форме 3.1., приказа МПР России от 9 ноября 2020 года № 903 «Об утверждении порядка ведения собственниками водных объектов и водопользователями учета объема забора (изъятия) водных ресурсов из водных объектов и объема сброса сточных, в том числе дренажных, вод, их качества», в соответствии с установленными формами и периодичностью.

2) в территориальный орган Федерального агентства водных ресурсов: сведения об использовании воды по форме федерального статистического наблюдения 2-ТП (водхоз) в соответствии с требованиями, установленными действующим законодательством;

ежеквартально, в срок до 15 числа месяца, следующего за отчетным кварталом, сведения по форме 3.1., приказа МПР России от 9 ноября 2020 года № 903 «Об утверждении порядка ведения собственниками водных объектов и водопользователями учета объема забора (изъятия) водных ресурсов из водных объектов и объема сброса сточных, в том числе дренажных, вод, их качества», в соответствии с установленными формами и периодичностью.

3) в территориальный орган Федерального агентства по недропользованию:

форму федерального статистического наблюдения 4-ЛС «Сведения о выполнении условий пользования недрами при добыче питьевых



и технических подземных вод» в сроки, установленные действующим законодательством;

4) в территориальный фонд геологической информации:

сведения о фонде водозаборных и наблюдательных скважин в пределах предоставленного участка недр, а также акты ликвидации (консервации) скважин (при их наличии).

7.2. Владелец лицензии обязан обеспечить своевременное представление в соответствующие органы государственной власти иной отчетности, предусмотренной законодательством Российской Федерации, о результатах своей деятельности на предоставленном участке недр.

8. Условия прекращения права пользования недрами

8.1. Владелец лицензии может отказаться от предоставленного права пользования недрами, письменно уведомив об этом Распорядителя недр не позднее, чем за 6 месяцев до заявленного срока.

8.2. Право пользования недрами может быть досрочно прекращено, приостановлено или ограничено в соответствии со статьями 20, 21 и 23 Закона РФ «О недрах», в том числе, если владельцем лицензии нарушаются существенные условия лицензии.

Существенными условиями лицензии являются условия пользования недрами, определенные разделами 4, 5 и 7 настоящего Договора.

8.3. По истечении срока действия лицензии, а также в случае досрочного прекращения права пользования недрами в соответствии со статьями 23, 26 Закона РФ «О недрах» необходимо:

завершить или прекратить все виды добычных и иных работ на участке недр;

подготовить и согласовать в установленном порядке технический проект ликвидации или консервации горных выработок;

провести необходимые и согласованные в установленном порядке работы по ликвидации аварийных и непригодных к дальнейшему использованию водозаборных сооружений, а также консервацию неиспользованных водозаборных сооружений;

произвести полный расчет по платежам и налогам, связанным с недропользованием и негативным воздействием на окружающую среду;

сдать на хранение в установленном порядке геологическую и иную документацию;

возвратить оригинал лицензии Распорядителю недр.

8.4. Основания для прекращения права пользования участком недр являются основаниями для расторжения настоящего Договора в установленном законодательством порядке. Расторжение настоящего Договора также влечет прекращение действия лицензии.

8.5. Прекращение (расторжение) настоящего Договора не освобождает Владельца лицензии от ответственности за его нарушение и от исполнения обязательств, связанных с прекращением права пользования недрами, прекращением (расторжением) Договора, в том числе обязательств по ликвидации или консервации скважин.



## 9. Налоги и сборы

9.1. С даты государственной регистрации лицензии Владелец лицензии обязан уплачивать в установленном порядке налоги и иные платежи в соответствии с законодательством Российской Федерации.

## 10. Прочие условия

10.1. Владелец лицензии обязан информировать Распорядителя недр обо всех изменениях контактных телефонов, фактического и юридического адреса, учредительных документов в течение 15 дней со дня внесения соответствующих изменений.

При реорганизации или изменении наименования предприятия Владелец лицензии обязан в месячный срок обратиться к Распорядителю недр с заявкой о переоформлении лицензии.

При ликвидации предприятия выданная ему лицензия теряет юридическую силу.

10.2. Владелец лицензии считается извещенным надлежащим образом Распорядителем недр, если:

1) Владелец лицензии отказался от получения писем, уведомлений, извещений, иных документов, направленных Распорядителем недр Владельцу лицензии, и этот отказ зафиксирован;

2) несмотря на почтовое извещение, Владелец лицензии не явился за получением писем, уведомлений, извещений, иных документов, направленных Распорядителем недр в установленном порядке, о чем орган связи проинформировал Распорядителя недр;

3) письма, уведомления, извещения, иные документы, направленные Распорядителем недр по последнему известному Распорядителю недр месту нахождения Владельца лицензии, не вручены в связи с отсутствием адресата по указанному адресу, о чем орган связи проинформировал Распорядителя недр.

10.3. Пользователь недр принимает на себя весь финансовый риск по проведению геологического изучения в целях поисков и оценки подземных вод в пределах предоставленного участка недр.

10.4. В случае вступления всех или отдельных положений настоящего Договора в противоречие с вновь принятыми законодательными актами Российской Федерации, Владелец лицензии обязан руководствоваться вновь принятыми законодательными актами Российской Федерации и в течении 3 месяцев со дня принятия новых законодательных актов обратиться к Распорядителю недр за внесением соответствующих изменений в настоящий Договор, устраняющих такие противоречия.

10.5. Любые изменения и дополнения положений настоящего Договора могут осуществляться только посредством оформления отдельного соглашения об изменении условий лицензии, подписанного обеими Сторонами.

10.6. Дополнения к настоящему Договору являются неотъемлемой частью лицензии на право пользования недрами и вступают в силу с даты их государственной регистрации в порядке, аналогичном для государственной регистрации лицензии.



10.7. Во всем остальном, что не предусмотрено лицензией и настоящим Договором и приложениями к ней, Стороны руководствуются действующим законодательством Российской Федерации.

## 11. Ответственность Сторон

11.1. За невыполнение или ненадлежащее выполнение условий настоящего Договора Стороны несут административную и уголовную ответственность, предусмотренную действующим законодательством Российской Федерации.

11.2. Нарушением обязательств, принятых Стороной по настоящему Договору, считается любое невыполнение его положений.

11.3. Сторона, освобождается от ответственности по Договору в случае возникновения чрезвычайных ситуаций (стихийные бедствия, военные действия и др.).

11.4. Бремя доказывания факта возникновения чрезвычайных обстоятельств и их воздействия на способность Стороны выполнить свои обязательства по настоящему договору лежит на этой Стороне.

## 12. Разрешение споров

12.1. Споры по настоящему Договору разрешаются путем переговоров, в случае не достижения согласия – Арбитражным судом Краснодарского края в соответствии с действующим законодательством Российской Федерации.

## 13. Юридические адреса и реквизиты Сторон

Распорядитель недр:  
Министерство природных ресурсов  
Краснодарского края

350020, Краснодарский край,  
г. Краснодар, ул. Северная, д. 275/1,  
тел.: 8 (861) 293-78-01

Заместитель министра природных  
ресурсов Краснодарского края  
Соленов Олег Витальевич

\_\_\_\_\_  
(подпись)  
« 1 » \_\_\_\_\_ 2021 г.  
М.П.

Владелец лицензии:  
Муниципальное унитарное  
предприятие Новоминского  
сельского поселения Каневского  
района «Благоустройство»

353700, Краснодарский край,  
Каневской район, ст-ца Новоминская,  
ул. Советская, д 40

Исполняющий обязанности директора  
Задруцкая Людмила Алексеевна

\_\_\_\_\_  
(подпись)  
« 1 » \_\_\_\_\_ 2021 г.  
М.П.





МИНИСТЕРСТВО ПРИРОДНЫХ РЕСУРСОВ  
КРАСНОДАРСКОГО КРАЯ

П Р И К А З

от 21.12.2020

№ 1914

г. Краснодар

**О предоставлении муниципальному унитарному  
предприятию Новоминского сельского поселения  
Каневского района «Благоустройство» права  
пользования участком недр местного значения  
для разведки и добычи подземных вод с целью  
питьевого, хозяйственно-бытового водоснабжения**

В соответствии с Законом Российской Федерации от 21 февраля 1992 г. № 2395-1 «О недрах», постановлениями главы администрации (губернатора) Краснодарского края от 19 октября 2012 г. № 1250 «О министерстве природных ресурсов Краснодарского края», от 23 июля 2015 г. № 703 «Об утверждении Порядка предоставления права пользования участками недр местного значения для геологического изучения в целях поисков и оценки подземных вод, для добычи подземных вод или для геологического изучения в целях поисков и оценки подземных вод и их добычи на территории Краснодарского края», протоколом заседания постоянно действующей рабочей группы по рассмотрению вопросов, связанных с внесением изменений в условия лицензий на пользование участками недр, переоформлением лицензий, досрочным прекращением права пользования участками недр местного значения на территории Краснодарского края, а также предоставлением права краткосрочного (сроком до одного года) пользования участками недр местного значения на территории Краснодарского края и права пользования участками недр местного значения для геологического изучения в целях поисков и оценки подземных вод, для добычи подземных вод или для геологического изучения в целях поисков и оценки подземных вод и их добычи на территории Краснодарского края от 19 ноября 2020 г. п р и к а з ы в а ю :

1. Предоставить муниципальному унитарному предприятию Новоминского сельского поселения Каневского района «Благоустройство» (ИНН 2334020225) право пользования участком недр местного значения для разведки и добычи подземных вод с целью питьевого, хозяйственно-бытового водоснабжения.

2. Отделу минерально-сырьевой базы и мониторинга состояния недр управления охраны окружающей среды (Яценко М.А.) обеспечить оформление,



государственную регистрацию и выдачу муниципальному унитарному предприятию Новоминского сельского поселения Каневского района «Благоустройство» лицензии на пользование участком недр местного значения для разведки и добычи подземных вод с целью питьевого, хозяйственно-бытового водоснабжения.

3. Контроль за выполнением настоящего приказа возложить на заместителя министра природных ресурсов Краснодарского края Соленова О.В.

4. Приказ вступает в силу со дня его подписания.

Исполняющий обязанности министра



С.Н. Ерёмин


ВЕРНО ОТДЕЛ ОРГ. РАБОТ  
ДЕ ПОПРОИЗВОДСТВА И МАТЕРИАЛОВ  
ОБЕСПЕЧЕНИЯ МИНИСТЕРС  
ВЕДУЩИЙ СПЕЦИАЛИСТ 2 КЛАССА  
ТЕЧЕХОВА А.Г.











Федеральная налоговая служба

# СВИДЕТЕЛЬСТВО

о государственной регистрации юридического лица

В Единый государственный реестр юридических лиц в отношении  
юридического лица

**МУНИЦИПАЛЬНОЕ УНИТАРНОЕ ПРЕДПРИЯТИЕ НОВОМИНСКОГО  
СЕЛЬСКОГО ПОСЕЛЕНИЯ КАНЕВСКОГО РАЙОНА "**  
**БЛАГОУСТРОЙСТВО"**

*полное наименование юридического лица*

внесена запись о создании юридического лица

"23" марта 2006 года  
*(число) (месяц прописью) (год)*

за основным государственным регистрационным номером (ОГРН)

1	0	6	2	3	3	4	0	0	2	5	1	0
---	---	---	---	---	---	---	---	---	---	---	---	---

Запись содержит сведения, приведенные в прилагаемом к настоящему  
свидетельству листе записи Единого государственного реестра юридических лиц.

Свидетельство выдано налоговым органом Межрайонная инспекция Федеральной  
налоговой службы № 4 по Краснодарскому  
краю

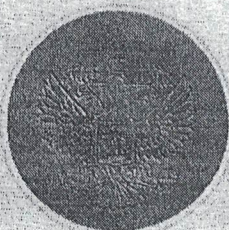
*наименование регистрирующего органа*

"30" декабря 2016 года  
*(число) (месяц прописью) (год)*

Начальник отдела




Солубков Игорь Николаевич  
*Подпись, Фамилия, инициалы*



серия 23 №009882345





Федеральная налоговая служба  
**СВИДЕТЕЛЬСТВО**

**О ПОСТАНОВКЕ НА УЧЕТ РОССИЙСКОЙ ОРГАНИЗАЦИИ  
В НАЛОГОВОМ ОРГАНЕ ПО МЕСТУ ЕЕ НАХОЖДЕНИЯ**

Настоящее свидетельство подтверждает, что российская организация  
**Муниципальное унитарное предприятие Новоминского сельского поселения Каневского  
района " Благоустройство"**

*(полное наименование российской организации в соответствии с учредительными документами)*

ОГРН 

1	0	6	2	3	3	4	0	0	2	5	1	0
---	---	---	---	---	---	---	---	---	---	---	---	---

поставлена на учет в соответствии с  
Налоговым кодексом Российской Федерации 23.03.2006  
*(число, месяц, год)*

в налоговом органе по месту нахождения Межрайонная инспекция  
Федеральной налоговой службы № 4 по Краснодарскому краю (2334

2	3	6	3
---	---	---	---

  
Территориальный участок 2334 по Каневскому району Межрайонной  
инспекции Федеральной налоговой службы №4 по Краснодарскому краю)

*(наименование налогового органа и его код)*

и ей присвоен  
ИНН/КПП 

2	3	3	4	0	2	0	2	2	5
---	---	---	---	---	---	---	---	---	---

 / 

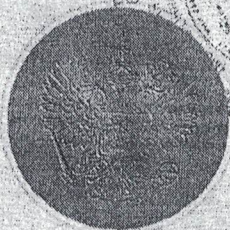
2	3	3	4	0	1	0	0	1
---	---	---	---	---	---	---	---	---

Заместитель начальника Межрайонная инспекция  
Федеральной налоговой службы № 4 по  
Краснодарскому краю



С. А. Рахманин

серия 23 №009882330





### Сведения об участке недр

В административно-территориальном отношении участок недр расположен в 0,5 км на север от ст-цы Новоминской МО г. Каневского района Краснодарского края.

В гидрогеологическом отношении участок недр расположен в пределах Азово-Кубанского артезианского бассейна (АКАБ), который представляет собой сложно простроенную систему этажно расположенных напорных и грунтовых водоносных горизонтов и комплексов.

Впервые оценка эксплуатационных запасов подземных вод по Краснодарскому краю проведена Волковой Н.Г. в 1962 году по методике ВСЕГИНГЕО гидродинамическим методом (заложение водозаборов по сетке с приведенным радиусом «большого колодца»).

В последующие годы проведены работы по региональной оценке эксплуатационных запасов подземных вод в пределах АКАБ с применением математического моделирования («Отчет по региональной оценке эксплуатационных запасов подземных вод Азово-Кубанского артезианского бассейна с применением математического моделирования», 1980 год и «Отчет о работах по созданию системы постоянно действующих моделей Западно-Кубанского гидрогеологического района», 1990 год (авторы: Суханов В.Ф., Крашин И.И. и др.). Перспективными для хозяйственно-питьевого водоснабжения на территории АКАБ являются водоносные комплексы четвертичных аллювиальных, верхнеплиоценовых, куяльницких, киммерийских, понтических, мэотических и верхнесарматских отложений (верхний гидродинамический этаж), пресные воды в которых вскрываются скважинами на глубинах от 2,0-10,0 м до 800,0-900,0 м. Подземные воды, в основном, напорные, приурочены к слоистым толщам песчано-глинистого состава.

По результатам данных работ к ранее (до 1981 года) утвержденным запасам дополнительно утверждены ГКЗ СССР (протокол № 8780 от 19 июня 1981 года) эксплуатационные запасы подземных вод (ЭЗПВ) АКАБ по семи водоносным комплексам верхнего гидродинамического этажа по состоянию на 1 января 1975 года в количестве (категории  $C_1+C_2$ , тыс. м<sup>3</sup>/сут) 4718 тыс. м<sup>3</sup>/сут, в том числе:

ГУП «Кубаньгеология» и институтом «ВСЕГИНГЕО» в 1982-1990 гг., создана система постоянно действующих моделей Западно-Кубанского гидрогеологического района (ЗКГР) Азово-Кубанского артезианского бассейна (АКАБ) для оперативного и достаточно достоверного решения комплекса гидрогеологических и народнохозяйственных задач (Суханов В.Ф., Крашин И.И., 1990 год). Материалы данных работ послужили основой для «Оценки обеспеченности населения Краснодарского края ресурсами подземных вод для хозяйственно-питьевого водоснабжения» в пределах АКАБ (АКБПНВ), выполненных в 1997-2000 годы ГУП «Кубаньгеология».



Обеспечение водой будет осуществляться за счет эксплуатации водозаборной скважины № 79097, каптирующей водоносный комплекс киммерийских отложений.

Водоносный комплекс киммерийских отложений распространен по всей площади района. Водовмещающей является мощная (до 60 м) толща, которая представлена светлыми кварцевыми песками средне-мелкозернистыми, к подошве пылеватыми, с редкими маломощными прослоями и линзами глин.

Водообильность горизонта характеризуется дебитами скважин 30-40 м<sup>3</sup>/час, при понижениях уровня воды на 15-20 м. Коэффициент фильтрации равен 10-12 м/сут.

По химическому составу воды комплекса гидрокарбонатные натриевые с сухим остатком 0,5-0,7 г/дм<sup>3</sup> и жесткостью общей 1,0-2,0 ммоль/дм<sup>3</sup>.

Информация о наличии в границах лицензионного участка особо охраняемых природных территорий, участков ограниченного и запрещенного землепользования отсутствует.

Иные пользователи участком недр местного значения, кроме Муниципального унитарного предприятия Новоминского сельского поселения Каневского района «Благоустройство», в границах лицензионного участка не зарегистрированы.



**Сведения о ранее выдававшихся лицензиях на право пользования недрами в границах лицензионного участка**

Наименование пользователя недр	Лицензия	Право пользования недрами прекращено
Государственное унитарное предприятие Дорожный ремонтно-эксплуатационный центр Северо-Кавказской ж/д	КРД 1924 ВЭ от 17.10.2001	14.12.2004
ОАО «Российские железные дороги»	КРД 2384 ВЭ от 14.12.2004	31.12.2020



## Сведения о пользователе недр

Наименование пользователя недр	Муниципальное унитарное предприятие Новоминского сельского поселения Каневского района «Благоустройство»
Юридический адрес	353700, Краснодарский край, Каневской район, ст-ца Новоминская, ул. Советская, д.40
ОГРН	1062334002510
ИНН	2334020225
Р/с	40702810200110000131
Банк	КБ «Кубань Кредит» ООО г.Краснодар
К/с	30101810200000000722
БИК	040349722